











## Tav. 17 - Sintesi del Sistema Insediativo

Tavola n° 17

## SINTESI DEL SISTEMA INSEDIATIVO

## **SISTEMA DELLE INFRASTRUTTURE E DEI SERVIZI**






- |   |   |
|---|---|
|  | Strada di tipo A - Extraurbane principali                     |
|  | Strada di tipo B - Extraurbane secondarie                     |
|  | Strade di tipo C - Extraurbane secondarie                     |
|  | Strade di tipo F - Extraurbane secondarie                     |
|  | Strade urbane   |
|  | Risorse (edifici, pozzi e sorgenti)                           |
|  | Facce di rispetto delle mura abilitate                        |
|  | Facce per la protezione civile                                |
|  | Observatorio Aeronautico Profondamente di interesse Regionale |
|  | Facce di rispetto ambientale                                  |

## SISTEMA INSEDIATIVO







- [illegible]

**SISTEMI PAESAGGISTICO AMBIENTALE**




## RISORSE PAESAGGISTICO AMBIENTALI

- |   |                          |
|---|--------------------------|
|  | Ambito della taccia      |
|  | Corti visuali            |
|  | Punti parietali          |
|  | Craniali                 |
|  | Visibile panoramicamente |






## RISORSE NATURALISTICHE AMBIENTALI

- |   |  |
|---|--|
|  | SAIC. Stico di interesse Comunitario (4b)  |
|  | Oasi di protezione faunistica (4b)   |
|  | Zona di ripopolamento e cultura  |
|  | Ambiti (in)ativi - Paese di crescita dei corsi d'acqua (art. 146 c.1 lett.c) D.lgs. 42/2004) |
|  | Acce di subacquearia prescristigata dei corsi d'acqua  |
|  | Area di studio D.G.R. 61/386   |





RISORSE AGRICOLE DELLO  
SPAZIO RURALE

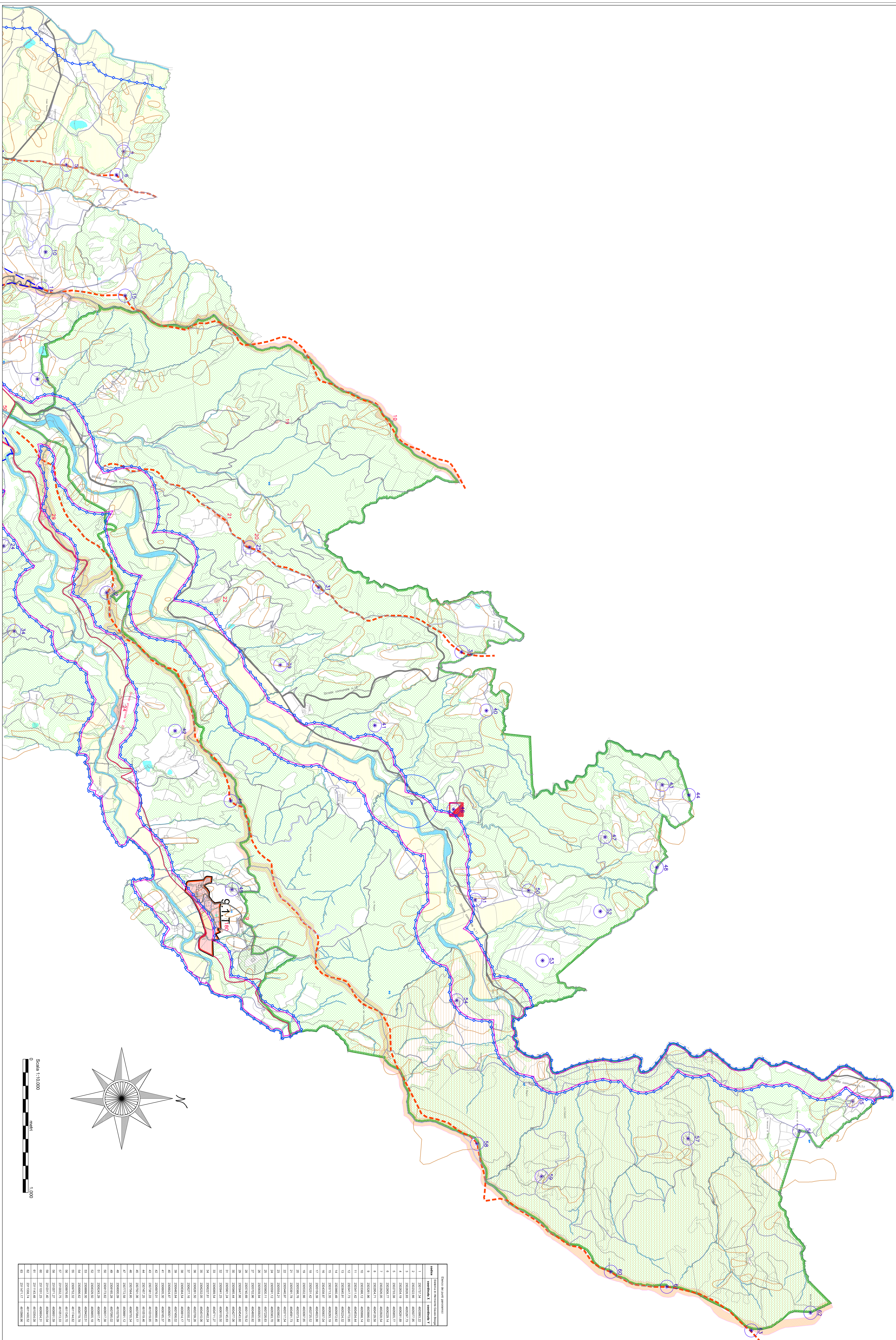
-  Area boscare Eb
  -  Area di particolare i
  -  Area agricole Ea

BENI DI INTERESSE STORICO  
E ARCHEOLOGICO

- |   |  |
|---|--|
|  | Centro storico di Montone                    |
|  | Beni culturali sparsi nel territorio art. 3. |
|  | Arce archeologiche con vincolo diretto       |
|  | Arce archeologiche con vincolo indiretto     |
|  | Arce archeologiche tutelate                  |

**RETICOLO IDROGRAFICO E  
RISCHIO IDROGEOLOGICO**

- |   |                               |
|---|-------------------------------|
|  | Reticolo idrografico          |
|  | Invasi                        |
|  | Fusce di rispetto idrografico |
|  | Movimenti franosi             |



Comune di Montone  
Provincia di Perugia

Provincia di Perugia

Sindaco: Mariano Tirimagn

**Responsabile del Procedimento:** Claudio Mariotti

iv. 17 - Sintesi del Sistema Insediativo

Collaboration

**PROGETTAZIONE:**

Ad

**Adeguamento alle Prescrizioni Conferenza Istituzionale di cui art. 9 L.R. 31/97**

Gruppo di lavoro Ufficio del Piano Regolatore

**Dr. H. C. GARDNER**

ARC  
Cooper

p. Nicola Neri